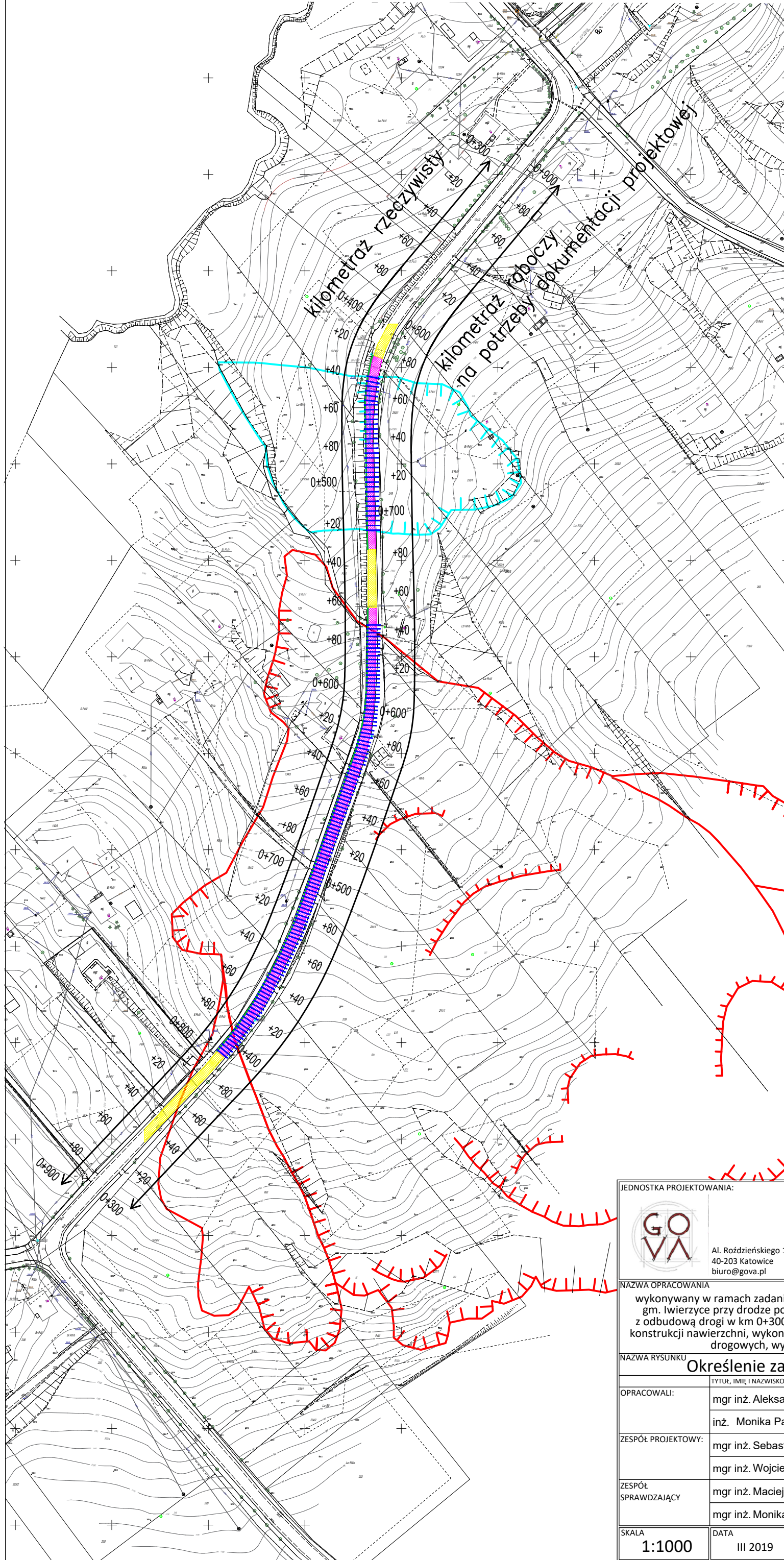








Określenie zakresu dokumentacji przetargowej



LEGENDA:

-  Palisada z pali średnicy $\varnothing 50$ cm zbrojonych kształtownikiem stalowym
-  Przebudowa drogi – konstrukcja wzmocniona kolumnami
-  Przebudowa drogi
-  Kotwy gruntowe
-  Obszar osuwiska 001 – zakres przetargu, kilometraż rzeczywisty: 0+300 – 0+530 (km roboczy z PB: 0+670–0+900)
-  Obszar osuwiska 003 – nie dotyczy dokumentacji przetargowej

JEDNOSTKA PROJEKTOWANIA:		ZAMAWIAJĄCY:	
		Starostwo Powiatowe w Ropczycach ul. Konopnickiej 5 39-100 Ropczyce	
Al. Roździeńskiego 188C 40-203 Katowice biuro@gowa.pl			
NAZWA OPRACOWANIA		PROJEKT BUDOWLANY	
wykonywany w ramach zadania: "Zabezpieczenie osuwiska w miejscowości Wiśniowa, gm. Iwierzycę przy drodze powiatowej nr 1340R relacji Bystrzyca - Nowa Wieś wraz z odbudową drogi w km 0+300-0+900", poprzez wykonanie przebudowy i odtworzenia konstrukcji nawierzchni, wykonanie regulacji rowów, odtworzenie zarzurowanych rowów drogowych, wykonanie kotwionej konstrukcji oporowej.			
NAZWA RYSUNKU		Określenie zakresu dokumentacji przetargowej	
	TYTUŁ, IMIĘ I NAZWISKO	NR UPRAWNIEN	PODPIS
OPRACOWALI:	mgr inż. Aleksandra Kowalik		
	inż. Monika Pachut		
ZESPÓŁ PROJEKTOWY:	mgr inż. Sebastian Bielski	SLK/2903/POOK/09 SLK/3422/OWOK/10	
	mgr inż. Wojciech Krawiec	SLK/4573/POOD/12	
ZESPÓŁ SPRAWDZAJĄCY	mgr inż. Maciej Kotyś	SLK/2138/POOD/08	
	mgr inż. Monika Król	SLK/6609/PWBKb/16	
SKALA	DATA	NR RYSUNKU	FORMAT
1:1000	III 2019		A3
			NR STRONY